

УТВЕРЖДАЮ
Заместитель главы администрации,
начальник управления сельского
хозяйства и земельной реформы
администрации Ардатовского
муниципального района
Нижегородской области



В.И.Кудряшов

26 ноября 2018 года

**АКТ ОБСЛЕДОВАНИЯ ОИ
(к паспорту доступности ОИ)
№ 9**

р.п.Ардатов

« 26 » ноября 2018 г.

1. Общие сведения об объекте

- 1.1. Наименование (вид) объекта: Образование
1.2. Адрес объекта Нижегородская область, р.п.Ардатов, ул.Солнечная, д.1/02
1.3. Сведения о размещении объекта:
- отдельно стоящее здание 2 этажа 868,5 кв.м
- 1 этаж – 549,2 кв.м, 2 этаж – 526,9 кв.м., веранда 1 – 33,6 кв.м., веранда 2 – 31,6 кв.м.
- наличие прилегающего земельного участка (есть); 12696,0 кв.м
1.4. Год постройки здания 1971 г, последнего капитального ремонта 2018
1.5. Дата предстоящих плановых ремонтных работ: текущего _____, капитального
1.6. Название организации (учреждения), (полное юридическое наименование – согласно Уставу, краткое наименование) Муниципальное бюджетное дошкольное образовательное учреждение «Детский сад № 3» (МБДОУ «Детский сад № 3»)
1.7. Юридический адрес организации (учреждения) 607130 Нижегородская область, р.п.Ардатов, ул.Солнечная, д.1/02

2. Характеристика деятельности организации на объекте

Дополнительная информация: предоставление дошкольного образования в соответствии с федеральным государственным образовательным стандартом.

3. Состояние доступности объекта

3.1 Путь следования к объекту пассажирским транспортом

(описать маршрут движения с использованием пассажирского транспорта)

не имеется,

наличие адаптированного пассажирского транспорта к объекту нет

3.2 Путь к объекту от ближайшей остановки пассажирского транспорта:

3.2.1 расстояние до объекта от остановки транспорта 2000 м

3.2.2 время движения (пешком) 40 мин

3.2.3 наличие выделенного от проезжей части пешеходного пути (да, нет), нет

3.2.4 Перекрестки: нерегулируемые; регулируемые, со звуковой сигнализацией, таймером; нет

3.2.5 Информация на пути следования к объекту: акустическая, тактильная, визуальная; нет

3.2.6 Перепады высоты на пути: есть, нет (описать: неровности дорожного покрытия

Их обустройство для инвалидов на коляске: да, нет

3.3 Организация доступности объекта для инвалидов – форма обслуживания

№№ п/п	Категория инвалидов (вид нарушения)	Вариант организации доступности объекта (формы обслуживания)*
1.	Все категории инвалидов и МГ <i>в том числе инвалиды:</i>	ДУ
2	передвигающиеся на креслах-колясках	Б
3	с нарушениями опорно-двигательного аппарата	ДУ
4	с нарушениями зрения	ДУ
5	с нарушениями слуха	ДУ
6	с нарушениями умственного развития	ДУ

* - указывается один из вариантов: «А», «Б», «ДУ», «ВНД»

3.4 Состояние доступности основных структурно-функциональных зон

№ № п/ п	Основные структурно-функциональные зоны	Состояние доступности, в том числе для основных категорий инвалидов**	Приложение	
			№ на плане	№ фото
1	Территория, прилегающая к зданию (участок)	ДУ		1,2
2	Вход (входы) в здание	ДУ		3,4,5,6,7, 10
3	Путь (пути) движения внутри здания (в т.ч. пути эвакуации)	ДЧ-В		11,12
4	Зона целевого назначения здания (целевого посещения объекта)	ДП-В		11,17
5	Санитарно-гигиенические помещения	ДЧ-В		13,14,15, 16
6	Система информации и связи (на всех зонах)	ДУ		1,2,3,4,8,9, 10,12
7	Пути движения к объекту (от остановки транспорта)	Находятся в собственности муниципалитета		

** Указывается: ДП-В - доступно полностью всем; ДП-И (К, О, С, Г, У) – доступно полностью избирательно (указать категории инвалидов); ДЧ-В - доступно частично всем; ДЧ-И (К, О, С, Г, У) – доступно частично избирательно (указать категории инвалидов); ДУ - доступно условно, ВНД - недоступно

3.5. ИТОГОВОЕ ЗАКЛЮЧЕНИЕ о состоянии доступности ОСИ: ДУ

4. Управленческое решение (проект)

4.1. Рекомендации по адаптации основных структурных элементов объекта:

№ № п \п	Основные структурно-функциональные зоны объекта	Рекомендации по адаптации объекта (вид работы)*
1	Территория, прилегающая к зданию (участок)	Капитальный ремонт
2	Вход (входы) в здание	Текущий ремонт
3	Путь (пути) движения внутри здания (в т.ч. пути эвакуации)	Капитальный ремонт
4	Зона целевого назначения здания (целевого	Не нуждается

	посещения объекта)	
5	Санитарно-гигиенические помещения	Капитальный ремонт
6	Система информации на объекте (на всех зонах)	Капитальный ремонт
7	Пути движения к объекту (от остановки транспорта)	Находятся в собственности муниципалитета
8.	Все зоны и участки	Находятся в собственности муниципалитета, капитальный ремонт, текущий ремонт, не нуждается

*- указывается один из вариантов (видов работ): не нуждается; ремонт (текущий, капитальный); индивидуальное решение с ТСР; технические решения невозможны – организация альтернативной формы обслуживания

4.2. Период проведения работ с 26 ноября 2018 года по мере финансирования провести ремонтно-строительные работы по обустройству объекта средствами адаптации в результате капитального ремонта или реконструкции

в рамках исполнения Акта обследования от 26.11.2018 г. № 9

(указывается наименование документа: программы, плана)

4.3 Ожидаемый результат (по состоянию доступности) после выполнения работ по адаптации

Доступно полностью всем

Оценка результата исполнения программы, плана (по состоянию доступности)

4.4. Для принятия решения требуется, не требуется (нужное подчеркнуть):

4.4.1. согласование на Комиссии :Межведомственная комиссия по обследованию объектов социальной, транспортной, инженерной инфраструктур и услуг на территории Ардатовского муниципального района»

(наименование Комиссии по координации деятельности в сфере обеспечения доступной среды жизнедеятельности для инвалидов и других МГ)

4.4.2. согласование работ с надзорными органами (в сфере проектирования и строительства, архитектуры, охраны памятников, другое - указать)

4.4.3. техническая экспертиза; разработка проектно-сметной документации;

4.4.4. согласование с вышестоящей организацией (собственником объекта);

4.4.5. согласование с общественными организациями инвалидов

4.4.6. другое

Имеется заключение уполномоченной организации о состоянии доступности объекта (наименование документа и выдавшей его организации, дата), прилагается

4.7. Информация может быть размещена (обновлена) на Карте доступности Нижегородской области на сайте «Жить вместе»

(наименование сайта, портала)

5. Особые отметки

ПРИЛОЖЕНИЯ:

Результаты обследования:

- | | |
|---|---------|
| 1. Территории, прилегающей к зданию (участка) | на 1 л. |
| 2. Входа (входов) в здание | на 2 л. |
| 3. Путей движения в здании | на 1 л. |
| 4. Зоны целевого назначения объекта | на 1 л. |
| 5. Санитарно-гигиенические помещения | на 1 л. |
| 6. Системы информации (и связи) на объекте | на 2 л. |

Результаты фотофиксации на объекте на 17 л.

Поэтажные планы на - л.

Другое (в том числе дополнительная информация о путях движения к объекту)

Пути движения к объекту находятся в собственности муниципалитета

Руководитель рабочей группы:


Заместитель главы администрации, начальник управления сельского хозяйства и земельной реформы администрации Ардатовского муниципального района Нижегородской области

В.И.Кудряшов

(подпись)

Члены рабочей группы:

Начальник отдела строительства и ЖКХ администрации Ардатовского муниципального района Нижегородской области С.В.Ерофеева

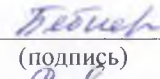


Документовед отдела по вопросам культуры, спорта и молодежи администрации Ардатовского муниципального района Нижегородской области В.Е.Кузнецова



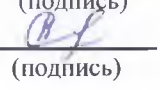
(подпись)

Специалист I категории ГКУ НО «УСЗН Ардатовского района» И.В.Бибнева



(подпись)

Заместитель директора ГБУ «КЦСОН Ардатовского района» Л.Е.Самсонова



(подпись)

Главный специалист отдела строительства и ЖКХ администрации Ардатовского муниципального района Нижегородской области Т.Е.Симоненко




(подпись)

В том числе:

представители общественных организаций инвалидов

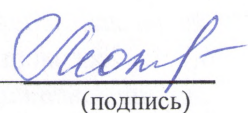
Председатель районной организации инвалидов Е.В.Кривицин



(подпись)

представители организации,
расположенной на объекте

Заведующая МБДОУ «Детский сад № 3» П.С.Можаяева



(подпись)

Управленческое решение согласовано « 26 » ноября 2018 г. (протокол № 8)
Межведомственной комиссией по обследованию объектов социальной, транспортной, инженерной инфраструктур и услуг на территории Ардатовского муниципального района